

КАРТА-ПЛАН ТЕРРИТОРИИ
Пояснительная записка
<p>1. Сведения о территории выполнения комплексных кадастровых работ: <u>76:15:011005</u> (наименование субъекта Российской Федерации, муниципального образования, населенного пункта, уникальные учетные номера кадастровых кварталов, иные сведения, позволяющие определить местоположение территории, на которой выполняются комплексные кадастровые работы, например, наименование садоводческого или огороднического некоммерческого товарищества, гаражного кооператива, элемента планировочной структуры)</p>
<p>2. Основания выполнения комплексных кадастровых работ: Наименование, дата и номер документа, на основании которого выполняются комплексные кадастровые работы: <u>Соглашение о предоставлении из федерального бюджета субсидий, в том числе грантов в форме субсидий, юридическим лицам, индивидуальным предпринимателям, а также физическим лицам, 30.01.2025, №321-20-2025-002</u></p>
<p>3. Дата подготовки карты-плана территории: "<u>25</u>" <u>08</u> <u>2025</u> г.</p>
<p>4. Сведения о заказчике(ах) комплексных кадастровых работ:</p> <p>В отношении юридического лица, органа местного самоуправления муниципального района, муниципального округа или городского округа либо уполномоченного исполнительного органа государственной власти субъекта Российской Федерации:</p> <p>полное или сокращенное (в случае, если имеется) наименование <u>Управление Росреестра по Ярославской области</u></p> <p>основной государственный регистрационный номер <u>1047600432219</u></p> <p>идентификационный номер налогоплательщика <u>7604071920</u></p> <p>В отношении физического лица или представителя физических или юридических лиц:</p> <p>фамилия, имя, отчество (последнее - при наличии) <u>-</u></p> <p>страховой номер индивидуального лицевого счета в системе обязательного пенсионного страхования Российской Федерации (СНИЛС) <u>-</u></p> <p>Наименование и реквизиты документа, подтверждающие полномочия представителя заказчика(ов) комплексных кадастровых работ: <u>-</u></p> <p>Адрес электронной почты (для направления уведомления о результатах внесения сведений в Единый государственный реестр недвижимости): <u>filial@76.kadastr.ru</u></p>
<p>5. Сведения об исполнителе комплексных кадастровых работ:</p> <p>Полное или сокращенное (в случае, если имеется) наименование и адрес юридического лица, с которым заключен государственный или муниципальный контракт либо договор подряда на выполнение комплексных кадастровых работ: <u>Филиал ППК Роскадастр по Ярославской области, 150000, Ярославская область, г. Ярославль, ул. Пушкина, д 14а</u></p> <p>Фамилия, имя, отчество кадастрового инженера (последнее - при наличии) <u>Петрова Карина Анатольевна</u> и основной государственный регистрационный номер кадастрового инженера индивидуального предпринимателя (ОГРНИП): <u>-</u></p> <p>Страховой номер индивидуального лицевого счета в системе обязательного пенсионного страхования Российской Федерации (СНИЛС) кадастрового инженера <u>10966278688</u></p> <p>Уникальный реестровый номер кадастрового инженера в реестре саморегулируемой организации кадастровых инженеров и дата внесения сведений о физическом лице в такой реестр <u>4736, 27.03.2015</u></p> <p>Полное или (в случае, если имеется) сокращенное наименование саморегулируемой организации кадастровых инженеров, членом которой является кадастровый инженер <u>А СРО "Кадастровые инженеры"</u></p>

Контактный телефон: 89056335255

Почтовый адрес и адрес электронной почты, по которым осуществляется связь с кадастровым инженером: 150022, Ярославская обл, г Ярославль, пр-кт Фрунзе, д. 29-4, 89056335255@ya.ru

6. Перечень документов, использованных при подготовке карты-плана территории:

N п/п	Реквизиты документа				
	Вид	Дата	Номер	Наименование	Иные сведения
1	2	3	4	5	6
1	Кадастровый план территории	16.05.2025	б/н	Кадастровый план территории	-
2	Решение о предоставлении документов или информации о документах государственного фонда данных	18.08.2025	ГФДЗ-20250818-30426710573-3	Решение о предоставлении документов или информации о документах государственного фонда данных	-
3	Кадастровая выписка о земельном участке	24.10.2006	б/н	Кадастровая выписка о земельном участке	-
4	Выкопировка из технического о паспорта	21.12.2009	б/н	Выкопировка из технического паспорта	-
5	Выкопировка из технического о паспорта	10.07.2003	б/н	Выкопировка из технического паспорта	-
6	Выкопировка из технического о паспорта	30.12.1997	б/н	Выкопировка из технического паспорта	-
7	Выкопировка из технического о паспорта	05.06.2003	б/н	Выкопировка из технического паспорта	-
8	Выкопировка из технического о паспорта	06.08.2009	б/н	Выкопировка из технического паспорта	-
9	Выписка о пунктах дифференциальных геодезических	28.07.2022	170-19376/2022-В	Выписка о пунктах дифференциальных геодезических станций	-

	их станций				
10	Договор об оказании услуг	05.07.2022	284БС2022	Договор об оказании услуг	-

7. Пояснения к карте-плану территории

Комплексные кадастровые работы (далее - ККР) выполнены на основании Соглашения о предоставлении из федерального бюджета субсидий, в том числе грантов в форме субсидий, юридическим лицам, индивидуальным предпринимателям, а также физическим лицам №321-20-2025-002 от 30.01.2025.

В соответствии п.2 ст.42.7 Федерального закона от 24.07.2007г. №221-ФЗ «О кадастровой деятельности» исполнителем работ были направлены извещения о начале выполнения комплексных кадастровых работ по адресам правообладателей объектов недвижимости, имеющих в ЕГРН. Заказчиком комплексных кадастровых работ было размещено извещение о начале выполнения комплексных кадастровых работ на своем официальном сайте.

В итоге ККР было установлено координатное описание в отношении 17 объектов недвижимости.

Система координат: МСК-76, зона 1.

Согласно правилам землепользования и застройки УИН 78643425030103202412181 данный квартал находится в зоне Ж-1 предельные размеры составляют: - для ведения личного подсобного хозяйства (приусадебный земельный участок) (2.2) минимальный размер: 600 кв.м., максимальный размер: 2500 кв.м. Для индивидуального жилищного строительства (2.1) минимальный размер: 600 кв.м., максимальный размер: 2500 кв.м.

22.08.2025 в компетентный орган направлен запрос-уведомление о необходимости провести адресацию объектов, включенных в ККР, не имеющих адреса, согласно ФИАС.

Границы объектов недвижимости с кадастровыми номерами 76:15:011005:1, 76:15:011005:2, 76:15:011005:3, 76:15:011005:6, 76:15:011005:7, 76:15:011005:9, 76:15:011005:12, 76:15:011005:16, 76:15:011005:17, 76:15:011005:18, 76:15:011005:19, 76:15:011005:21, 76:15:011005:22, 76:15:011005:23, 76:15:011005:24, 76:15:011005:25, 76:15:011005:26 установлены в соответствии с предоставленными картографическими материалами, полученными из ГФД, существующими на местности границами, а также данными ЕГРН.

В отношении объектов недвижимости с кадастровыми номерами 76:15:011005:5, 76:15:011005:8, 76:15:011005:10, 76:15:011005:11, 76:15:011005:20, 76:15:011005:27, 76:15:011005:238, 76:15:011005:239, 76:15:011005:240 ранее проведены кадастровые работы. Данные объекты предлагается исключить из ККР.

Границы земельного участка с кадастровым номером 76:15:011005:1 пересекает границы населённого пункта с реестровым номером 76:15-4.423, что является основанием для приостановления государственного кадастрового учета в соответствии с п.20 ст. 26 ФЗ №218-ФЗ от 13.07.2015 г. В целях недопущения приостановления ГКУ конфигурация земельного

участка изменена. В противном случае данный земельный участок необходимо будет исключить из ККР.

Объект с кадастровыми номерами 76:15:011005:4 не найден, т.к. нет адреса и нет никаких опознавательных знаков. Собственность - муниципальная. Предлагается помочь в идентификации или исключить из ККР.

Сведения о пунктах геодезической сети и средствах измерений

1. Сведения о пунктах геодезической сети:

N п/п	Вид геоде- зической сети	Название пункта геодезическ ой сети и тип знака	Система координат пункта геодези- ческой сети	Координаты пункта, м		Дата обследования -		
				X	Y	Сведения о состоянии		
						наружного знака пункта	центра пункта	марки центра пункта
1	2	3	4	5	6	7	8	9
-	-	-	-	-	-	-	-	-

2. Сведения об использованных средствах измерений:

N п/п	Наименование и обозначение типа средства измерений - прибора (инструмента, аппаратуры)	Заводской или серийный номер средства измерений	Реквизиты свидетельства о поверке прибора (инструмента, аппаратуры) и (или) срок действия поверки
1	2	3	4
-	-	-	-

Сведения об уточняемых земельных участках							
1. Сведения о характерных точках границ уточняемого земельного участка с кадастровым номером <u>76:15:011005:1</u> :							
Система координат <u>МСК-76, зона 1</u>					Зона N <u>76.1</u>		
Обозначение характерных точек границ	Координаты, м				Метод определения координат	Формулы, примененные для расчета средней квадратической погрешности определения координат характерных точек (M _t), с подставленными в такие формулы значениями и итоговые (вычисленные) значения M _t , м	Описание закре пления точки
	содержатся в Едином государственном реестре недвижимости		определены в результате выполнения комплексных кадастровых работ				
	X	Y	X	Y			
1	2	3	4	5	6	7	8
н6У	-	-	408491.41	1305083.82	Фотограмметрический метод	вычислено при помощи программного обеспечения АРМ Кадастрового инженера 0.10	-
н7У	-	-	408461.53	1305140.90	Фотограмметрический метод	вычислено при помощи программного обеспечения АРМ Кадастрового инженера 0.10	-
н8У	-	-	408459.24	1305146.99	Фотограмметрический метод	вычислено при помощи программного обеспечения АРМ Кадастрового инженера 0.10	-
н9У	-	-	408428.69	1305134.74	Фотограмметрический метод	вычислено при помощи программного обеспечения АРМ Кадастрового инженера 0.10	-
н10У	-	-	408449.32	1305066.87	Фотограмметрический метод	вычислено при помощи программного обеспечения АРМ Кадастрового инженера 0.10	-
н11У	-	-	408492.91	1305081.24	Фотограмметрический метод	вычислено при помощи программного обеспечения АРМ	-

						Кадастрового инженера 0.10	
н6У	-	-	408491.41	1305083.82	Фотограмм метрический метод	вычислено при помощи программного обеспечения АРМ Кадастрового инженера 0.10	-

2. Сведения о частях границ уточняемого земельного участка с кадастровым номером 76:15:011005:1:

Обозначение части границ		Горизонтальное проложение (S), м	Описание прохождения части границ	Сведения о согласовании местоположения границ (согласовано/спорное)
от т.	до т.			
1	2	3	4	5
н6У	н7У	64.43	-	-
н7У	н8У	6.51	-	-
н8У	н9У	32.91	-	-
н9У	н10У	70.93	-	-
н10У	н11У	45.90	-	-
н11У	н6У	2.98	-	-

3. Сведения о характеристиках уточняемого земельного участка с кадастровым номером 76:15:011005:1:

N п/п	Наименование характеристики земельного участка	Значение характеристики
1	2	3
1.	Адрес земельного участка	
1.1.	Сведения о местоположении земельного участка (при отсутствии адреса) в структурированном в соответствии с федеральной информационной адресной системой виде	Ярославская область, р-н Тутаевский, с/тер Помогаловская, д. Красново, ул. Центральная, уч-к № 1
1.2.	Дополнительные сведения о местоположении земельного участка	-
2.	Площадь земельного участка ± величина погрешности определения (вычисления) площади ($P \pm \Delta P$), м ²	2806 ± 18.54
3.	Формула, примененная для вычисления предельной погрешности определения площади земельного участка, с подставленными значениями и итоговые (вычисленные) значения (ΔP), м ²	дельтаP=3,5*Mt*sqrt(P)
4.	Площадь земельного участка согласно сведениям Единого государственного реестра недвижимости (Ркад), м ²	2806
5.	Оценка расхождения P и Ркад ($P - P_{кад}$), м ²	0
6.	Предельные минимальный и максимальный размеры земельного	600

	участка (Рмин и Рмакс), м²	2500					
7.	Вид (виды) разрешенного использования	-					
7.1.	Дополнительные сведения об использовании земельного участка	для ведения личного подсобного хозяйства					
8.	Кадастровый или иной государственный учетный номер (инвентарный) здания, сооружения, объекта незавершенного строительства, расположенного на земельном участке	-					
9.	Сведения о земельных участках (землях общего пользования, территории общего пользования), посредством которых обеспечивается доступ	Земли общего пользования					
10.	Иные сведения	-					
4. Пояснения к сведениям об уточняемом земельном участке с кадастровым номером <u>76:15:011005:1</u> :							
1.							
1. Сведения о характерных точках границ уточняемого земельного участка с кадастровым номером <u>76:15:011005:12</u> :							
Система координат <u>МСК-76, зона 1</u> Зона N <u>76.1</u>							
Обозначение характерных точек границ	Координаты, м				Метод определения координат	Формулы, примененные для расчета средней квадратической погрешности определения координат характерных точек (Mt), с подставленными в такие формулы значениями и итоговые (вычисленные) значения Mt, м	Описание закреплений точки
	содержатся в Едином государственном реестре недвижимости		определены в результате выполнения комплексных кадастровых работ				
	X	Y	X	Y			
1	2	3	4	5	6	7	8
n16У	-	-	408651.90	1305249.79	Фотограмметрический метод	вычислено при помощи программного обеспечения АРМ Кадастрового инженера 0.10	-
n17У	-	-	408649.33	1305248.10	Фотограмметрический метод	вычислено при помощи программного обеспечения АРМ Кадастрового инженера 0.10	-
n18У	-	-	408639.04	1305241.92	Фотограмметрический метод	вычислено при помощи программного обеспечения АРМ	-

						Кадастрового инженера 0.10	
н19У	-	-	408632.12	1305237.37	Фотограмм метрический метод	вычислено при помощи программного обеспечения АРМ Кадастрового инженера 0.10	-
н20У	-	-	408639.43	1305223.34	Фотограмм метрический метод	вычислено при помощи программного обеспечения АРМ Кадастрового инженера 0.10	-
н21У	-	-	408649.62	1305206.28	Фотограмм метрический метод	вычислено при помощи программного обеспечения АРМ Кадастрового инженера 0.10	-
н22У	-	-	408657.02	1305193.88	Фотограмм метрический метод	вычислено при помощи программного обеспечения АРМ Кадастрового инженера 0.10	-
н23У	-	-	408666.23	1305178.45	Фотограмм метрический метод	вычислено при помощи программного обеспечения АРМ Кадастрового инженера 0.10	-
н24У	-	-	408684.89	1305185.87	Фотограмм метрический метод	вычислено при помощи программного обеспечения АРМ Кадастрового инженера 0.10	-
н25У	-	-	408659.87	1305235.18	Фотограмм метрический метод	вычислено при помощи программного обеспечения АРМ Кадастрового инженера 0.10	-
н26У	-	-	408657.87	1305239.21	Фотограмм метрический метод	вычислено при помощи программного обеспечения АРМ Кадастрового инженера 0.10	-
н16У	-	-	408651.90	1305249.79	Фотограмм метрический метод	вычислено при помощи программного обеспечения АРМ Кадастрового инженера 0.10	-

2. Сведения о частях границ уточняемого земельного участка с кадастровым номером 76:15:011005:12:

Обозначение части границ		Горизонтальное проложение (S), м	Описание прохождения части границ	Сведения о согласовании местоположения границ (согласовано/спорное)
от т.	до т.			
1	2	3	4	5
н16У	н17У	3.08	-	-
н17У	н18У	12.00	-	-
н18У	н19У	8.28	-	-
н19У	н20У	15.82	-	-
н20У	н21У	19.87	-	-
н21У	н22У	14.45	-	-
н22У	н23У	17.96	-	-
н23У	н24У	20.08	-	-
н24У	н25У	55.30	-	-
н25У	н26У	4.50	-	-
н26У	н16У	12.15	-	-

3. Сведения о характеристиках уточняемого земельного участка с кадастровым номером 76:15:011005:12 :

№ п/п	Наименование характеристики земельного участка	Значение характеристики
1	2	3
1.	Адрес земельного участка	
1.1.	Сведения о местоположении земельного участка (при отсутствии адреса) в структурированном в соответствии с федеральной информационной адресной системой виде	обл. Ярославская, р-н Тутаевский, с/а Помогаловская, д. Красново, ул. Центральная, дом 15
1.2.	Дополнительные сведения о местоположении земельного участка	-
2.	Площадь земельного участка ± величина погрешности определения (вычисления) площади ($P \pm \Delta P$), м²	1553 ± 13.79
3.	Формула, примененная для вычисления предельной погрешности определения площади земельного участка, с подставленными значениями и итоговые (вычисленные) значения (ΔP), м²	дельтаP=3,5*Mt*sqrt(P)
4.	Площадь земельного участка согласно сведениям Единого государственного реестра недвижимости (Ркад), м²	1553
5.	Оценка расхождения P и Ркад (P - Ркад), м²	0
6.	Предельные минимальный и максимальный размеры земельного	600

	участка (Рмин и Рмакс), м²	2500					
7.	Вид (виды) разрешенного использования	-					
7.1.	Дополнительные сведения об использовании земельного участка	Для ведения личного подсобного хозяйства					
8.	Кадастровый или иной государственный учетный номер (инвентарный) здания, сооружения, объекта незавершенного строительства, расположенного на земельном участке	76:15:011005:22					
9.	Сведения о земельных участках (землях общего пользования, территории общего пользования), посредством которых обеспечивается доступ	Земли общего пользования					
10.	Иные сведения	-					
4. Пояснения к сведениям об уточняемом земельном участке с кадастровым номером <u>76:15:011005:12</u> :							
1.							
1. Сведения о характерных точках границ уточняемого земельного участка с кадастровым номером <u>76:15:011005:16</u> :							
Система координат <u>МСК-76, зона 1</u> Зона N <u>76.1</u>							
Обозначение характерных точек границ	Координаты, м				Метод определения координат	Формулы, примененные для расчета средней квадратической погрешности определения координат характерных точек (Mt), с подставленными в такие формулы значениями и итоговые (вычисленные) значения Mt, м	Описание закреплений точки
	содержатся в Едином государственном реестре недвижимости		определены в результате выполнения комплексных кадастровых работ				
	X	Y	X	Y			
1	2	3	4	5	6	7	8
н62У	-	-	408751.06	1305269.29	Фотограмметрический метод	вычислено при помощи программного обеспечения АРМ Кадастрового инженера 0.10	-
н63У	-	-	408733.29	1305298.37	Фотограмметрический метод	вычислено при помощи программного обеспечения АРМ Кадастрового инженера 0.10	-
н64У	-	-	408698.16	1305277.60	Фотограмметрический метод	вычислено при помощи программного обеспечения АРМ	-

						Кадастрового инженера 0.10	
2. Сведения о частях границ уточняемого земельного участка с кадастровым номером 76:15:011005:16:							
Обозначение части границ		Горизонтальное проложение (S), м	Описание прохождения части границ	Сведения о согласовании местоположения границ (согласовано/спорное)			
от т.	до т.						
1	2	3	4	5			
н62У	н63У	34.08	-	-			
н63У	н64У	40.81	-	-			
#ROW#							
#ROW#							
#ROW#							
#ROW#							
#ROW#							
3. Сведения о характеристиках уточняемого земельного участка с кадастровым номером 76:15:011005:16 :							
N п/п	Наименование характеристики земельного участка					Значение характеристики	
1	2					3	
1.	Адрес земельного участка						
1.1.	Сведения о местоположении земельного участка (при отсутствии адреса) в структурированном в соответствии с федеральной информационной адресной системой виде					-	
1.2.	Дополнительные сведения о местоположении земельного участка					Ярославская обл, Тутаевский р-н, д Красново, ул Центральная, д. 17	
2.	Площадь земельного участка ± величина погрешности определения (вычисления) площади ($P \pm \Delta P$), м ²					1500 ± 13.56	
3.	Формула, примененная для вычисления предельной погрешности определения площади земельного участка, с подставленными значениями и итоговые (вычисленные) значения (ΔP), м ²					дельтаP=3,5*Mt*sqrt(P)	
4.	Площадь земельного участка согласно сведениям Единого государственного реестра недвижимости (Ркад), м ²					1500	
5.	Оценка расхождения P и Ркад (P - Ркад), м ²					0	
6.	Предельные минимальный и максимальный размеры земельного участка (Рмин и Рмакс), м ²					600 2500	
7.	Вид (виды) разрешенного использования					-	

7.1.	Дополнительные сведения об использовании земельного участка	Для ведения личного подсобного хозяйства
8.	Кадастровый или иной государственный учетный номер (инвентарный) здания, сооружения, объекта незавершенного строительства, расположенного на земельном участке	-
9.	Сведения о земельных участках (землях общего пользования, территории общего пользования), посредством которых обеспечивается доступ	Земли общего пользования
10.	Иные сведения	-

4. Пояснения к сведениям об уточняемом земельном участке с кадастровым номером 76:15:011005:16:

1.	
----	--

1. Сведения о характерных точках границ уточняемого земельного участка с кадастровым номером 76:15:011005:17 :

Система координат МСК-76, зона 1

Зона N 76.1

Обозначение характерных точек границ	Координаты, м				Метод определения координат	Формулы, примененные для расчета средней квадратической погрешности определения координат характерных точек (Mt), с подставленными в такие формулы значениями и итоговые (вычисленные) значения Mt, м	Описание за реп ления точки
	содержатся в Едином государствен ном реестре недвижимос ти		определены в результате выполнения комплексных кадастровых работ				
	X	Y	X	Y			
1	2	3	4	5	6	7	8
н45У	-	-	408708.90	1305387.36	Фотограм метрический метод	вычислено при помощи программного обеспечения АРМ К 0.10	-
н46У	-	-	408759.46	1305420.22	Фотограм метрический метод	вычислено при помощи программного обеспечения АРМ К 0.10	-
н47У	-	-	408750.47	1305436.89	Фотограм метрический метод	вычислено при помощи программного обеспечения АРМ К 0.10	-
н48У	-	-	408694.36	1305414.81	Фотограм метрический метод	вычислено при помощи программного обеспечения АРМ К	-

						0.10	
н45У	-	-	408708.90	1305387.36	Фотограмметрический метод	вычислено при помощи программного обеспечения АРМ К 0.10	-

2. Сведения о частях границ уточняемого земельного участка с кадастровым номером 76:15:011005:17:

Обозначение части границ		Горизонтальное проложение (S), м	Описание прохождения части границ	Сведения о согласовании местоположения границ (согласовано/спорное)
от т.	до т.			
1	2	3	4	5
н45У	н46У	60.30	-	-
н46У	н47У	18.94	-	-
н47У	н48У	60.30	-	-
н48У	н45У	31.06	-	-

3. Сведения о характеристиках уточняемого земельного участка с кадастровым номером 76:15:011005:17:

№ п/п	Наименование характеристики земельного участка	Значение характеристики
1	2	3
1.	Адрес земельного участка	
1.1.	Сведения о местоположении земельного участка (при отсутствии адреса) в структурированном в соответствии с федеральной информационной адресной системой виде	Ярославская обл, Тутаевский р-н, д Красново, ул Центральная, д 18
1.2.	Дополнительные сведения о местоположении земельного участка	-
2.	Площадь земельного участка ± величина погрешности определения (вычисления) площади ($P \pm \Delta P$), м²	1500 ± 13.55
3.	Формула, примененная для вычисления предельной погрешности определения площади земельного участка, с подставленными значениями и итоговые (вычисленные) значения (ΔP), м²	дельтаP=3,5*Mt*sqrt(P)
4.	Площадь земельного участка согласно сведениям Единого государственного реестра недвижимости (Ркад), м²	1500
5.	Оценка расхождения P и Ркад ($P - P_{кад}$), м²	0
6.	Предельные минимальный и максимальный размеры земельного участка (Рмин и Рмакс), м²	600 2500
7.	Вид (виды) разрешенного использования	-
7.1.	Дополнительные сведения об использовании земельного участка	Для ведения личного подсобного хозяйства

8.	Кадастровый или иной государственный учетный номер (инвентарный) здания, сооружения, объекта незавершенного строительства, расположенного на земельном участке	-
9.	Сведения о земельных участках (землях общего пользования, территории общего пользования), посредством которых обеспечивается доступ	земли общего пользования
10.	Иные сведения	-

4. Пояснения к сведениям об уточняемом земельном участке с кадастровым номером 76:15:011005:17:

1.	
----	--

1. Сведения о характерных точках границ уточняемого земельного участка с кадастровым номером 76:15:011005:18 :

Система координат МСК-76, зона 1

Зона N 76.1

Обозначение характерных точек границ	Координаты, м				Метод определения координат	Формулы, примененные для расчета средней квадратической погрешности определения координат характерных точек (Mt), с подставленными в такие формулы значениями и итоговые (вычисленные) значения Mt, м	Описание за- реп- ления точки
	содержатся в Едином государствен- ном реестре недвижимос- ти		определены в результате выполнения комплексных кадастровых работ				
	X	Y	X	Y			
1	2	3	4	5	6	7	8
н65У	-	-	408792.55	1305342.68	Фотограм- метрический метод	вычислено при помощи программного обеспечения АРМ Кадастрового инженера 0.10	-
н66У	-	-	408764.89	1305330.31	Фотограм- метрический метод	вычислено при помощи программного обеспечения АРМ Кадастрового инженера 0.10	-
н67У	-	-	408738.58	1305316.33	Фотограм- метрический метод	вычислено при помощи программного обеспечения АРМ Кадастрового инженера 0.10	-
н68У	-	-	408769.96	1305268.97	Фотограм- метрический метод	вычислено при помощи программного обеспечения АРМ	-

						Кадастрового инженера 0.10	
н69У	-	-	408809.61	1305285.89	Фотограмм метрический метод	вычислено при помощи программного обеспечения АРМ Кадастрового инженера 0.10	-
н70У	-	-	408803.89	1305305.80	Фотограмм метрический метод	вычислено при помощи программного обеспечения АРМ Кадастрового инженера 0.10	-
н65У	-	-	408792.55	1305342.68	Фотограмм метрический метод	вычислено при помощи программного обеспечения АРМ Кадастрового инженера 0.10	-

2. Сведения о частях границ уточняемого земельного участка с кадастровым номером 76:15:011005:18:

Обозначение части границ		Горизонтальное проложение (S), м	Описание прохождения части границ	Сведения о согласовании местоположения границ (согласовано/спорное)
от т.	до т.			
1	2	3	4	5
н65У	н66У	30.30	-	-
н66У	н67У	29.80	-	-
н67У	н68У	56.81	-	-
н68У	н69У	43.11	-	-
н69У	н70У	20.72	-	-
н70У	н65У	38.59	-	-

3. Сведения о характеристиках уточняемого земельного участка с кадастровым номером 76:15:011005:18 :

№ п/п	Наименование характеристики земельного участка	Значение характеристики
1	2	3
1.	Адрес земельного участка	
1.1.	Сведения о местоположении земельного участка (при отсутствии адреса) в структурированном в соответствии с федеральной информационной адресной системой виде	-
1.2.	Дополнительные сведения о местоположении земельного участка	Ярославская обл, Тутаевский р-н, д Красново, ул

		Центральная, д. 19					
2.	Площадь земельного участка ± величина погрешности определения (вычисления) площади (P ± ΔP), м²	3000 ± 19.17					
3.	Формула, примененная для вычисления предельной погрешности определения площади земельного участка, с подставленными значениями и итоговые (вычисленные) значения (ΔP), м²	дельтаP=3,5*Mt*sqrt(P)					
4.	Площадь земельного участка согласно сведениям Единого государственного реестра недвижимости (Ркад), м²	3000					
5.	Оценка расхождения Р и Ркад (Р - Ркад), м²	0					
6.	Предельные минимальный и максимальный размеры земельного участка (Рмин и Рмакс), м²	600 2500					
7.	Вид (виды) разрешенного использования	-					
7.1.	Дополнительные сведения об использовании земельного участка	Для ведения личного подсобного хозяйства					
8.	Кадастровый или иной государственный учетный номер (инвентарный) здания, сооружения, объекта незавершенного строительства, расположенного на земельном участке	-					
9.	Сведения о земельных участках (землях общего пользования, территории общего пользования), посредством которых обеспечивается доступ	Земли общего пользования					
10.	Иные сведения	-					
4. Пояснения к сведениям об уточняемом земельном участке с кадастровым номером 76:15:011005:18 :							
1.							
1. Сведения о характерных точках границ уточняемого земельного участка с кадастровым номером 76:15:011005:19 :							
Система координат МСК-76, зона 1 Зона N 76.1							
Обозначение характерных точек границ	Координаты, м				Метод определения координат	Формулы, примененные для расчета средней квадратической погрешности определения координат характерных точек (Mt), с подставленными в такие формулы значениями и итоговые (вычисленные) значения Mt, м	Описание закре- пления точки
	содержатся в Едином государствен- ном реестре недвижимос- ти		определены в результате выполнения комплексных кадастровых работ				
	X	Y	X	Y			
1	2	3	4	5	6	7	8
н27У	-	-	408689.31	1305178.25	Фотограм- метрический	вычислено при помощи	-

					метод	программного обеспечения АРМ Кадастрового инженера 0.10	
н28У	-	-	408741.08	1305204.06	Фотограмметрический метод	вычислено при помощи программного обеспечения АРМ Кадастрового инженера 0.10	-
н29У	-	-	408716.24	1305244.88	Фотограмметрический метод	вычислено при помощи программного обеспечения АРМ Кадастрового инженера 0.10	-
н30У	-	-	408706.65	1305260.64	Фотограмметрический метод	вычислено при помощи программного обеспечения АРМ Кадастрового инженера 0.10	-
н31У	-	-	408704.98	1305263.54	Фотограмметрический метод	вычислено при помощи программного обеспечения АРМ Кадастрового инженера 0.10	-
н32У	-	-	408699.64	1305274.99	Фотограмметрический метод	вычислено при помощи программного обеспечения АРМ Кадастрового инженера 0.10	-

2. Сведения о частях границ уточняемого земельного участка с кадастровым номером 76:15:011005:19:

Обозначение части границ		Горизонтальное проложение (S), м	Описание прохождения части границ	Сведения о согласовании местоположения границ (согласовано/спорное)
от т.	до т.			
1	2	3	4	5
н27У	н28У	57.85	-	-
н28У	н29У	47.79	-	-
н29У	н30У	18.44	-	-
н30У	н31У	3.35	-	-
н31У	н32У	12.63	-	-
#ROW#				
#ROW#				

#ROW#			
#ROW#			
#ROW#			
3. Сведения о характеристиках уточняемого земельного участка с кадастровым номером <u>76:15:011005:19</u> :			
N п/п	Наименование характеристики земельного участка	Значение характеристики	
1	2	3	
1.	Адрес земельного участка		
1.1.	Сведения о местоположении земельного участка (при отсутствии адреса) в структурированном в соответствии с федеральной информационной адресной системой виде	обл. Ярославская, р-н Тутаевский, с/а Помогаловская, д. Красново, ул. Центральная, дом 15-а	
1.2.	Дополнительные сведения о местоположении земельного участка	-	
2.	Площадь земельного участка ± величина погрешности определения (вычисления) площади ($P \pm \Delta P$), м²	4500 ± 23.48	
3.	Формула, примененная для вычисления предельной погрешности определения площади земельного участка, с подставленными значениями и итоговые (вычисленные) значения (ΔP), м²	дельтаP=3,5*Mt*sqrt(P)	
4.	Площадь земельного участка согласно сведениям Единого государственного реестра недвижимости (Ркад), м²	4500	
5.	Оценка расхождения P и Ркад ($P - P_{кад}$), м²	0	
6.	Предельные минимальный и максимальный размеры земельного участка (Рмин и Рмакс), м²	600 2500	
7.	Вид (виды) разрешенного использования	-	
7.1.	Дополнительные сведения об использовании земельного участка	Для ведения личного подсобного хозяйства	
8.	Кадастровый или иной государственный учетный номер (инвентарный) здания, сооружения, объекта незавершенного строительства, расположенного на земельном участке	-	
9.	Сведения о земельных участках (землях общего пользования, территории общего пользования), посредством которых обеспечивается доступ	Земли общего пользования	
10.	Иные сведения	-	
4. Пояснения к сведениям об уточняемом земельном участке с кадастровым номером <u>76:15:011005:19</u>:			
1.			
1. Сведения о характерных точках границ уточняемого земельного участка с кадастровым номером <u>76:15:011005:2</u> :			
Система координат <u>МСК-76, зона 1</u>		Зона N <u>76.1</u>	

Обозначение характерных точек границ	Координаты, м				Метод определения координат	Формулы, примененные для расчета средней квадратической погрешности определения координат характерных точек (M _t), с подставленными в такие формулы значениями и итоговые (вычисленные) значения M _t , м	Описание за- реп- ления точки
	содержатся в Едином государствен- ном реестре недвижимос- ти		определены в результате выполнения комплексных кадастровых работ				
	X	Y	X	Y			
1	2	3	4	5	6	7	8
н33У	-	-	408484.96	1305152.74	Фотограм- метрический метод	вычислено при помощи программного обеспечения АРМ Кадастрового инженера 0.10	-
н34У	-	-	408483.93	1305098.16	Фотограм- метрический метод	вычислено при помощи программного обеспечения АРМ Кадастрового инженера 0.10	-
н35У	-	-	408516.13	1305094.44	Фотограм- метрический метод	вычислено при помощи программного обеспечения АРМ Кадастрового инженера 0.10	-
н36У	-	-	408515.23	1305096.25	Фотограм- метрический метод	вычислено при помощи программного обеспечения АРМ Кадастрового инженера 0.10	-
н37У	-	-	408492.90	1305138.49	Фотограм- метрический метод	вычислено при помощи программного обеспечения АРМ Кадастрового инженера 0.10	-
н33У	-	-	408484.96	1305152.74	Фотограм- метрический метод	вычислено при помощи программного обеспечения АРМ Кадастрового инженера 0.10	-
2. Сведения о частях границ уточняемого земельного участка с кадастровым номером 76:15:011005:2:							
Обозначение		Горизонтальное			Описание прохождения		Сведения о

части границ		проложение (S), м	части границ	согласовании местоположения границ (согласовано/спорное)
от т.	до т.			
1	2	3	4	5
н35У	н36У	2.02	-	-
н36У	н37У	47.78	-	-
н37У	н33У	16.31	-	-
#ROW#				
#ROW#				
#ROW#				
#ROW#				

3. Сведения о характеристиках уточняемого земельного участка с кадастровым номером 76:15:011005:2 :

№ п/п	Наименование характеристики земельного участка	Значение характеристики
1	2	3
1.	Адрес земельного участка	
1.1.	Сведения о местоположении земельного участка (при отсутствии адреса) в структурированном в соответствии с федеральной информационной адресной системой виде	-
1.2.	Дополнительные сведения о местоположении земельного участка	Ярославская обл, Тутаевский р-н, д Красново, ул Центральная, д. 3
2.	Площадь земельного участка ± величина погрешности определения (вычисления) площади ($P \pm \Delta P$), м²	1741 ± 14.61
3.	Формула, примененная для вычисления предельной погрешности определения площади земельного участка, с подставленными значениями и итоговые (вычисленные) значения (ΔP), м²	дельтаP=3,5*Mt*sqrt(P)
4.	Площадь земельного участка согласно сведениям Единого государственного реестра недвижимости (Ркад), м²	1733
5.	Оценка расхождения Р и Ркад ($P - P_{кад}$), м²	8
6.	Предельные минимальный и максимальный размеры земельного участка (Рмин и Рмакс), м²	600 2500
7.	Вид (виды) разрешенного использования	-
7.1.	Дополнительные сведения об использовании земельного участка	Для ведения личного подсобного хозяйства
8.	Кадастровый или иной государственный учетный номер (инвентарный) здания, сооружения, объекта незавершенного строительства, расположенного на земельном участке	76:15:011005:24

9.	Сведения о земельных участках (землях общего пользования, территории общего пользования), посредством которых обеспечивается доступ				земли общего пользования		
10.	Иные сведения				-		
4. Пояснения к сведениям об уточняемом земельном участке с кадастровым номером <u>76:15:011005:2</u> :							
1.							
1. Сведения о характерных точках границ уточняемого земельного участка с кадастровым номером <u>76:15:011005:26</u> :							
Система координат <u>МСК-76, зона 1</u>				Зона N <u>76.1</u>			
Обозначение характерных точек границ	Координаты, м				Метод определения координат	Формулы, примененные для расчета средней квадратической погрешности определения координат характерных точек (Mt), с подставленными в такие формулы значениями и итоговые (вычисленные) значения Mt, м	Описание за- реп- ления точки
	содержатся в Едином государственном реестре недвижимости		определены в результате выполнения комплексных кадастровых работ				
	X	Y	X	Y			
1	2	3	4	5	6	7	8
н56У	-	-	408601.04	1305215.15	Фотограмметрический метод	вычислено при помощи программного обеспечения АРМ Кадастрового инженера 0.10	-
н57У	-	-	408578.04	1305202.55	Фотограмметрический метод	вычислено при помощи программного обеспечения АРМ Кадастрового инженера 0.10	-
н58У	-	-	408619.04	1305132.37	Фотограмметрический метод	вычислено при помощи программного обеспечения АРМ Кадастрового инженера 0.10	-
н59У	-	-	408644.34	1305144.62	Фотограмметрический метод	вычислено при помощи программного обеспечения АРМ Кадастрового инженера 0.10	-
н60У	-	-	408640.39	1305151.99	Фотограмм	вычислено при	-

					стрический метод	помощи программного обеспечения АРМ Кадастрового инженера 0.10	
н61У	-	-	408630.12	1305171.38	Фотограмметрический метод	вычислено при помощи программного обеспечения АРМ Кадастрового инженера 0.10	-
н56У	-	-	408601.04	1305215.15	Фотограмметрический метод	вычислено при помощи программного обеспечения АРМ Кадастрового инженера 0.10	-

2. Сведения о частях границ уточняемого земельного участка с кадастровым номером 76:15:011005:26:

Обозначение части границ		Горизонтальное проложение (S), м	Описание прохождения части границ	Сведения о согласовании местоположения границ (согласовано/спорное)
от т.	до т.			
1	2	3	4	5
н56У	н57У	26.23	-	-
н57У	н58У	81.28	-	-
н58У	н59У	28.11	-	-
н59У	н60У	8.36	-	-
н60У	н61У	21.94	-	-
н61У	н56У	52.55	-	-

3. Сведения о характеристиках уточняемого земельного участка с кадастровым номером 76:15:011005:26:

№ п/п	Наименование характеристики земельного участка	Значение характеристики
1	2	3
1.	Адрес земельного участка	
1.1.	Сведения о местоположении земельного участка (при отсутствии адреса) в структурированном в соответствии с федеральной информационной адресной системой виде	-
1.2.	Дополнительные сведения о местоположении земельного участка	Ярославская обл, Тутаевский р-н, д Красново, ул Центральная, д. 11
2.	Площадь земельного участка ± величина погрешности определения (вычисления) площади ($P \pm \Delta P$), м²	2300 ± 16.79

3.	Формула, примененная для вычисления предельной погрешности определения площади земельного участка, с подставленными значениями и итоговые (вычисленные) значения (ΔP), м ²	$\Delta P = 3,5 \cdot M_t \cdot \sqrt{P}$
4.	Площадь земельного участка согласно сведениям Единого государственного реестра недвижимости (Ркад), м ²	2300
5.	Оценка расхождения Р и Ркад (Р - Ркад), м ²	0
6.	Предельные минимальный и максимальный размеры земельного участка (Рмин и Рмакс), м ²	600 2500
7.	Вид (виды) разрешенного использования	-
7.1.	Дополнительные сведения об использовании земельного участка	Для ведения личного подсобного хозяйства
8.	Кадастровый или иной государственный учетный номер (инвентарный) здания, сооружения, объекта незавершенного строительства, расположенного на земельном участке	76:15:011005:23
9.	Сведения о земельных участках (землях общего пользования, территории общего пользования), посредством которых обеспечивается доступ	Земли общего пользования
10.	Иные сведения	-

4. Пояснения к сведениям об уточняемом земельном участке с кадастровым номером 76:15:011005:26:

1.	
----	--

1. Сведения о характерных точках границ уточняемого земельного участка с кадастровым номером 76:15:011005:3 :

Система координат МСК-76, зона 1

Зона N 76.1

Обозначение характерных точек границ	Координаты, м				Метод определения координат	Формулы, примененные для расчета средней квадратической погрешности определения координат характерных точек (Mt), с подставленными в такие формулы значениями и итоговые (вычисленные) значения Mt, м	Описание закре- пления точки
	содержатся в Едином государствен- ном реестре недвижимос- ти		определены в результате выполнения комплексных кадастровых работ				
	X	Y	X	Y			
1	2	3	4	5	6	7	8
н38У	-	-	408441.36	1305165.66	Фотограмм- етрический метод	вычислено при помощи программного обеспечения АРМ Кадастрового инженера 0.10	-
н39У	-	-	408412.84	1305271.50	Фотограмм	вычислено при	-

					стрический метод	помощи программного обеспечения АРМ Кадастрового инженера 0.10	
н40У	-	-	408391.71	1305368.75	Фотограмметрический метод	вычислено при помощи программного обеспечения АРМ Кадастрового инженера 0.10	-
н41У	-	-	408386.51	1305368.10	Фотограмметрический метод	вычислено при помощи программного обеспечения АРМ Кадастрового инженера 0.10	-
н42У	-	-	408367.98	1305356.23	Фотограмметрический метод	вычислено при помощи программного обеспечения АРМ Кадастрового инженера 0.10	-
н43У	-	-	408373.96	1305321.21	Фотограмметрический метод	вычислено при помощи программного обеспечения АРМ Кадастрового инженера 0.10	-
н44У	-	-	408422.36	1305155.88	Фотограмметрический метод	вычислено при помощи программного обеспечения АРМ Кадастрового инженера 0.10	-
н38У	-	-	408441.36	1305165.66	Фотограмметрический метод	вычислено при помощи программного обеспечения АРМ Кадастрового инженера 0.10	-

2. Сведения о частях границ уточняемого земельного участка с кадастровым номером 76:15:011005:3:

Обозначение части границ		Горизонтальное проложение (S), м	Описание прохождения части границ	Сведения о согласовании местоположения границ (согласовано/спорное)
от т.	до т.			
1	2	3	4	5
н38У	н39У	109.62	-	-
н39У	н40У	99.52	-	-
н40У	н41У	5.24	-	-

н41У	н42У	22.01	-	-
н42У	н43У	35.53	-	-
н43У	н44У	172.27	-	-
н44У	н38У	21.38	-	-

3. Сведения о характеристиках уточняемого земельного участка с кадастровым номером 76:15:011005:3 :

N п/п	Наименование характеристики земельного участка	Значение характеристики
1	2	3
1.	Адрес земельного участка	
1.1.	Сведения о местоположении земельного участка (при отсутствии адреса) в структурированном в соответствии с федеральной информационной адресной системой виде	-
1.2.	Дополнительные сведения о местоположении земельного участка	Ярославская обл, Тутаевский р-н, д Красново, ул Центральная, д. 2
2.	Площадь земельного участка ± величина погрешности определения (вычисления) площади ($P \pm \Delta P$), м²	5000 ± 24.75
3.	Формула, примененная для вычисления предельной погрешности определения площади земельного участка, с подставленными значениями и итоговые (вычисленные) значения (ΔP), м²	дельтаP=3,5*Mt*sqrt(P)
4.	Площадь земельного участка согласно сведениям Единого государственного реестра недвижимости (Ркад), м²	5000
5.	Оценка расхождения P и Ркад ($P - P_{кад}$), м²	0
6.	Предельные минимальный и максимальный размеры земельного участка (Рмин и Рмакс), м²	600 2500
7.	Вид (виды) разрешенного использования	-
7.1.	Дополнительные сведения об использовании земельного участка	Для ведения личного подсобного хозяйства
8.	Кадастровый или иной государственный учетный номер (инвентарный) здания, сооружения, объекта незавершенного строительства, расположенного на земельном участке	-
9.	Сведения о земельных участках (землях общего пользования, территории общего пользования), посредством которых обеспечивается доступ	Земли общего пользования
10.	Иные сведения	-

4. Пояснения к сведениям об уточняемом земельном участке с кадастровым номером 76:15:011005:3:

1.	
----	--

1. Сведения о характерных точках границ уточняемого земельного участка с кадастровым

номером 76:15:011005:6 :

Система координат МСК-76, зона 1

Зона N 76.1

Обозначение характерных точек границ	Координаты, м				Метод определения координат	Формулы, примененные для расчета средней квадратической погрешности определения координат характерных точек (M _t), с подставленными в такие формулы значениями и итоговые (вычисленные) значения M _t , м	Описание закрепл ения точки
	содержатся в Едином государствен ном реестре недвижимос ти		определены в результате выполнения комплексных кадастровых работ				
	X	Y	X	Y			
1	2	3	4	5	6	7	8
н49У	-	-	408538.25	1305179.30	Фотограм метрический метод	вычислено при помощи программного обеспечения АРМ Кадастрового инженера 0.10	-
н50У	-	-	408537.72	1305180.44	Фотограм метрический метод	вычислено при помощи программного обеспечения АРМ Кадастрового инженера 0.10	-
н51У	-	-	408514.13	1305168.93	Фотограм метрический метод	вычислено при помощи программного обеспечения АРМ Кадастрового инженера 0.10	-
н52У	-	-	408532.41	1305129.30	Фотограм метрический метод	вычислено при помощи программного обеспечения АРМ Кадастрового инженера 0.10	-
н53У	-	-	408548.73	1305136.73	Фотограм метрический метод	вычислено при помощи программного обеспечения АРМ Кадастрового инженера 0.10	-
н54У	-	-	408540.56	1305155.26	Фотограм метрический метод	вычислено при помощи программного обеспечения АРМ Кадастрового инженера 0.10	-

н55У	-	-	408548.59	1305159.11	Фотограмметрический метод	вычислено при помощи программного обеспечения АРМ Кадастрового инженера 0.10	-
н49У	-	-	408538.25	1305179.30	Фотограмметрический метод	вычислено при помощи программного обеспечения АРМ Кадастрового инженера 0.10	-

2. Сведения о частях границ уточняемого земельного участка с кадастровым номером 76:15:011005:6:

Обозначение части границ		Горизонтальное проложение (S), м	Описание прохождения части границ	Сведения о согласовании местоположения границ (согласовано/спорное)
от т.	до т.			
1	2	3	4	5
н49У	н50У	1.26	-	-
н50У	н51У	26.25	-	-
н51У	н52У	43.65	-	-
н52У	н53У	17.93	-	-
н53У	н54У	20.25	-	-
н54У	н55У	8.90	-	-
н55У	н49У	22.69	-	-

3. Сведения о характеристиках уточняемого земельного участка с кадастровым номером 76:15:011005:6:

№ п/п	Наименование характеристики земельного участка	Значение характеристики
1	2	3
1.	Адрес земельного участка	
1.1.	Сведения о местоположении земельного участка (при отсутствии адреса) в структурированном в соответствии с федеральной информационной адресной системой виде	-
1.2.	Дополнительные сведения о местоположении земельного участка	Ярославская обл, Тутаевский р-н, д Красново, ул Центральная, д. 7
2.	Площадь земельного участка ± величина погрешности определения (вычисления) площади ($P \pm \Delta P$), м ²	1000 ± 11.07
3.	Формула, примененная для вычисления предельной погрешности определения площади земельного участка, с подставленными значениями и итоговые (вычисленные) значения (ΔP), м ²	дельтаP=3,5*Mt*sqrt(P)

4.	Площадь земельного участка согласно сведениям Единого государственного реестра недвижимости (Ркад), м ²	1000
5.	Оценка расхождения Р и Ркад (Р - Ркад), м ²	0
6.	Предельные минимальный и максимальный размеры земельного участка (Рмин и Рмакс), м ²	600 2500
7.	Вид (виды) разрешенного использования	-
7.1.	Дополнительные сведения об использовании земельного участка	Для ведения личного подсобного хозяйства
8.	Кадастровый или иной государственный учетный номер (инвентарный) здания, сооружения, объекта незавершенного строительства, расположенного на земельном участке	-
9.	Сведения о земельных участках (землях общего пользования, территории общего пользования), посредством которых обеспечивается доступ	Земли общего пользования
10.	Иные сведения	-

4. Пояснения к сведениям об уточняемом земельном участке с кадастровым номером 76:15:011005:6:

1.	
----	--

1. Сведения о характерных точках границ уточняемого земельного участка с кадастровым номером 76:15:011005:7 :

Система координат МСК-76, зона 1

Зона N 76.1

Обозначение характерных точек границ	Координаты, м				Метод определения координат	Формулы, примененные для расчета средней квадратической погрешности определения координат характерных точек (Mt), с подставленными в такие формулы значениями и итоговые (вычисленные) значения Mt, м	Описание за- реп- ления точки
	содержатся в Едином государствен- ном реестре недвижимос- ти		определены в результате выполнения комплексных кадастровых работ				
	X	Y	X	Y			
1	2	3	4	5	6	7	8
н12У	-	-	408501.53	1305213.61	Фотограм- метрический метод	вычислено при помощи программного обеспечения АРМ Кадастрового инженера 0.10	-
н13У	-	-	408494.30	1305269.24	Фотограм- метрический метод	вычислено при помощи программного обеспечения АРМ Кадастрового	-

						инженера 0.10	
н14У	-	-	408495.27	1305264.00	Фотограмметрический метод	вычислено при помощи программного обеспечения АРМ Кадастрового инженера 0.10	-
н15У	-	-	408497.91	1305253.97	Фотограмметрический метод	вычислено при помощи программного обеспечения АРМ Кадастрового инженера 0.10	-
н12У	-	-	408501.53	1305213.61	Фотограмметрический метод	вычислено при помощи программного обеспечения АРМ Кадастрового инженера 0.10	-

2. Сведения о частях границ уточняемого земельного участка с кадастровым номером 76:15:011005:7:

Обозначение части границ		Горизонтальное проложение (S), м	Описание прохождения части границ	Сведения о согласовании местоположения границ (согласовано/спорное)
от т.	до т.			
1	2	3	4	5
н13У	н14У	5.33	-	-
н14У	н15У	10.37	-	-
н15У	н12У	40.52	-	-
#ROW#				
#ROW#				
#ROW#				

3. Сведения о характеристиках уточняемого земельного участка с кадастровым номером 76:15:011005:7:

№ п/п	Наименование характеристики земельного участка	Значение характеристики
1	2	3
1.	Адрес земельного участка	
1.1.	Сведения о местоположении земельного участка (при отсутствии адреса) в структурированном в соответствии с федеральной информационной адресной системой виде	-
1.2.	Дополнительные сведения о местоположении земельного участка	Ярославская обл, Тутаевский м.р-н, с.п. Левобережное, д Красново, ул

		Центральная, д. 8					
2.	Площадь земельного участка ± величина погрешности определения (вычисления) площади (P ± ΔP), м²	1500 ± 13.56					
3.	Формула, примененная для вычисления предельной погрешности определения площади земельного участка, с подставленными значениями и итоговые (вычисленные) значения (ΔP), м²	дельтаP=3,5*Mt*sqrt(P)					
4.	Площадь земельного участка согласно сведениям Единого государственного реестра недвижимости (Ркад), м²	1500					
5.	Оценка расхождения Р и Ркад (Р - Ркад), м²	0					
6.	Предельные минимальный и максимальный размеры земельного участка (Рмин и Рмакс), м²	600 2500					
7.	Вид (виды) разрешенного использования	-					
7.1.	Дополнительные сведения об использовании земельного участка	Для ведения личного подсобного хозяйства					
8.	Кадастровый или иной государственный учетный номер (инвентарный) здания, сооружения, объекта незавершенного строительства, расположенного на земельном участке	-					
9.	Сведения о земельных участках (землях общего пользования, территории общего пользования), посредством которых обеспечивается доступ	Земли общего пользования					
10.	Иные сведения	-					
4. Пояснения к сведениям об уточняемом земельном участке с кадастровым номером 76:15:011005:7 :							
1.							
1. Сведения о характерных точках границ уточняемого земельного участка с кадастровым номером 76:15:011005:9 :							
Система координат МСК-76, зона 1							
Зона N 76.1							
Обозначение характерных точек границ	Координаты, м				Метод определения координат	Формулы, примененные для расчета средней квадратической погрешности определения координат характерных точек (Mt), с подставленными в такие формулы значениями и итоговые (вычисленные) значения Mt, м	Описание закрепления точки
	содержатся в Едином государственном реестре недвижимости		определены в результате выполнения комплексных кадастровых работ				
	X	Y	X	Y			
1	2	3	4	5	6	7	8
n1Y	-	-	408529.76	1305235.27	Фотограмметрический	вычислено при помощи	-

					метод	программного обеспечения АРМ Кадастрового инженера 0.10	
н2У	-	-	408556.62	1305255.29	Фотограмметрический метод	вычислено при помощи программного обеспечения АРМ Кадастрового инженера 0.10	-
н3У	-	-	408543.91	1305302.53	Фотограмметрический метод	вычислено при помощи программного обеспечения АРМ Кадастрового инженера 0.10	-
н4У	-	-	408518.77	1305287.80	Фотограмметрический метод	вычислено при помощи программного обеспечения АРМ Кадастрового инженера 0.10	-
н5У	-	-	408519.86	1305283.10	Фотограмметрический метод	вычислено при помощи программного обеспечения АРМ Кадастрового инженера 0.10	-
н1У	-	-	408529.76	1305235.27	Фотограмметрический метод	вычислено при помощи программного обеспечения АРМ Кадастрового инженера 0.10	-

2. Сведения о частях границ уточняемого земельного участка с кадастровым номером 76:15:011005:9:

Обозначение части границ		Горизонтальное проложение (S), м	Описание прохождения части границ	Сведения о согласовании местоположения границ (согласовано/спорное)
от т.	до т.			
1	2	3	4	5
н1У	н2У	33.50	-	-
н2У	н3У	48.92	-	-
н3У	н4У	29.15	-	-
н4У	н5У	4.83	-	-
н5У	н1У	48.84	-	-

3. Сведения о характеристиках уточняемого земельного участка с кадастровым номером 76:15:011005:9:

N	Наименование характеристики земельного участка	Значение
---	--	----------

п/п			характеристики	
1	2		3	
1.	Адрес земельного участка			
1.1.	Сведения о местоположении земельного участка (при отсутствии адреса) в структурированном в соответствии с федеральной информационной адресной системой виде		-	
1.2.	Дополнительные сведения о местоположении земельного участка		Ярославская обл, Тутаевский м.р-н, с.п. Левобережное, д Красново, ул Центральная, д. 11	
2.	Площадь земельного участка ± величина погрешности определения (вычисления) площади (P ± ΔP), м²		1500 ± 13.56	
3.	Формула, примененная для вычисления предельной погрешности определения площади земельного участка, с подставленными значениями и итоговые (вычисленные) значения (ΔP), м²		дельтаP=3,5*Mt*sqrt(P)	
4.	Площадь земельного участка согласно сведениям Единого государственного реестра недвижимости (Ркад), м²		1500	
5.	Оценка расхождения P и Ркад (P - Ркад), м²		0	
6.	Предельные минимальный и максимальный размеры земельного участка (Рмин и Рмакс), м²		600 2500	
7.	Вид (виды) разрешенного использования		-	
7.1.	Дополнительные сведения об использовании земельного участка		Для ведения личного подсобного хозяйства	
8.	Кадастровый или иной государственный учетный номер (инвентарный) здания, сооружения, объекта незавершенного строительства, расположенного на земельном участке		-	
9.	Сведения о земельных участках (землях общего пользования, территории общего пользования), посредством которых обеспечивается доступ		Земли общего пользования	
10.	Иные сведения		-	
4. Пояснения к сведениям об уточняемом земельном участке с кадастровым номером 76:15:011005:9:				
1.				
Описание местоположения здания, сооружения, объекта незавершенного строительства на земельном участке				
1. Сведения о характерных точках контура объекта недвижимости с кадастровым номером 76:15:011005:21 :				
Система координат МСК-76, зона 1			Зона N 76.1	
Обозначение характеристик	Содержатся в Едином государственном реестре недвижимости	Определены в результате выполнения комплексных кадастровых работ	Метод определения координат	Формулы, примененные для расчета средней квадратической

точек контура	Координаты, м		Радиус, м	Координаты, м		Радиус, м		погрешности определения координат характерных точек (M_t), с подставленными в такие формулы значениями и итоговые (вычисленные) значения M_t , м
	X	Y		X	Y			
1	2	3	4	5	6	7	8	9
н1О	-	-	-	40848 5.82	13052 16.49	-	Фотограмметр ический метод	вычислено при помощи программного обеспечения АРМ Кадастрового инженера 0.10
н2О	-	-	-	40848 4.24	13052 22.40	-	Фотограмметр ический метод	вычислено при помощи программного обеспечения АРМ Кадастрового инженера 0.10
н3О	-	-	-	40847 8.94	13052 20.99	-	Фотограмметр ический метод	вычислено при помощи программного обеспечения АРМ Кадастрового инженера 0.10
н4О	-	-	-	40848 0.52	13052 15.07	-	Фотограмметр ический метод	вычислено при помощи программного обеспечения АРМ Кадастрового инженера 0.10
н1О	-	-	-	40848 5.82	13052 16.49	-	Фотограмметр ический метод	вычислено при помощи программного обеспечения АРМ Кадастрового инженера 0.10

**2. Сведения о характеристиках объекта недвижимости с кадастровым номером
76:15:011005:21:**

№ п/п	Наименование характеристики	Значение характеристики
1	2	3
1.	Вид объекта недвижимости	Здание
2.	Ранее присвоенный государственный учетный номер (инвентарный) здания, сооружения, объекта незавершенного строительства	-
3.	Кадастровый номер земельного участка (земельных участков), в	76:15:011005:5

	границах которого (которых) расположены здание, сооружение, объект незавершенного строительства	
4.	Уникальный учетный номер кадастрового квартала, в границах которого расположены здание, сооружение, объект незавершенного строительства	76:15:011005
5.	Адрес здания, сооружения, объекта незавершенного строительства	
5.1.	Сведения о местоположении здания, сооружения, объекта незавершенного строительства (при отсутствии адреса) в структурированном в соответствии с федеральной информационной адресной системой виде	-
5.2.	Дополнительные сведения о местоположении	Ярославская обл, Тутаевский р-н, д Красново, ул Центральная, д. 6
6.	Иные сведения	-

3. Пояснения к сведениям об объекте недвижимости с кадастровым номером 76:15:011005:21:

1.	
----	--

1. Сведения о характерных точках контура объекта недвижимости с кадастровым номером 76:15:011005:22 :

Система координат МСК-76, зона 1

Зона N 76.1

Обозначение характерных точек контура	Содержатся в Едином государственном реестре недвижимости			Определены в результате выполнения комплексных кадастровых работ			Метод определения координат	Формулы, примененные для расчета средней квадратической погрешности определения координат характерных точек (Mt), с подставленными в такие формулы значениями и итоговые (вычисленные) значения Mt, м
	Координаты, м		Радиус, м	Координаты, м		Радиус, м		
	X	Y		X	Y			
1	2	3	4	5	6	7	8	9
н5О	-	-	-	40864 7.29	13052 42.34	-	Фотограмметрический метод	вычислено при помощи программного обеспечения АРМ Кадастрового инженера 0.10
н6О	-	-	-	40864 0.84	13052 38.64	-	Фотограмметрический метод	вычислено при помощи программного обеспечения АРМ Кадастрового инженера 0.10

н7О	-	-	-	40864 7.12	13052 27.67	-	Фотограмметрический метод	вычислено при помощи программного обеспечения АРМ Кадастрового инженера 0.10
н8О	-	-	-	40865 3.57	13052 31.36	-	Фотограмметрический метод	вычислено при помощи программного обеспечения АРМ Кадастрового инженера 0.10
н5О	-	-	-	40864 7.29	13052 42.34	-	Фотограмметрический метод	вычислено при помощи программного обеспечения АРМ Кадастрового инженера 0.10

2. Сведения о характеристиках объекта недвижимости с кадастровым номером 76:15:011005:22:

№ п/п	Наименование характеристики	Значение характеристики
1	2	3
1.	Вид объекта недвижимости	Здание
2.	Ранее присвоенный государственный учетный номер (инвентарный) здания, сооружения, объекта незавершенного строительства	-
3.	Кадастровый номер земельного участка (земельных участков), в границах которого (которых) расположены здание, сооружение, объект незавершенного строительства	76:15:011005:12
4.	Уникальный учетный номер кадастрового квартала, в границах которого расположены здание, сооружение, объект незавершенного строительства	76:15:011005
5.	Адрес здания, сооружения, объекта незавершенного строительства	
5.1.	Сведения о местоположении здания, сооружения, объекта незавершенного строительства (при отсутствии адреса) в структурированном в соответствии с федеральной информационной адресной системой виде	-
5.2.	Дополнительные сведения о местоположении	Ярославская обл, Тутаевский р-н, д Красново, ул Центральная, д. 15
6.	Иные сведения	-

3. Пояснения к сведениям об объекте недвижимости с кадастровым номером 76:15:011005:22:

1.	
----	--

1. Сведения о характерных точках контура объекта недвижимости с кадастровым номером 76:15:011005:23 :

Система координат МСК-76, зона 1

Зона N 76.1

Обозначение характерных точек контура	Содержатся в Едином государственном реестре недвижимости			Определены в результате выполнения комплексных кадастровых работ			Метод определения координат	Формулы, примененные для расчета средней квадратической погрешности определения координат характерных точек (M _t), с подставленными в такие формулы значениями и итоговые (вычисленные) значения M _t , м
	Координаты, м		Радиус, м	Координаты, м		Радиус, м		
	X	Y		X	Y			
1	2	3	4	5	6	7	8	9
н9О	-	-	-	40859 4.36	13052 02.00	-	Фотограмметрический метод	вычислено при помощи программного обеспечения АРМ Кадастрового инженера 0.10
н10О	-	-	-	40859 1.08	13052 07.51	-	Фотограмметрический метод	вычислено при помощи программного обеспечения АРМ Кадастрового инженера 0.10
н11О	-	-	-	40858 4.78	13052 03.76	-	Фотограмметрический метод	вычислено при помощи программного обеспечения АРМ Кадастрового инженера 0.10
н12О	-	-	-	40858 8.05	13051 98.25	-	Фотограмметрический метод	вычислено при помощи программного обеспечения АРМ Кадастрового инженера 0.10
н9О	-	-	-	40859 4.36	13052 02.00	-	Фотограмметрический метод	вычислено при помощи программного обеспечения АРМ Кадастрового инженера 0.10

2. Сведения о характеристиках объекта недвижимости с кадастровым номером 76:15:011005:23:

N п/п	Наименование характеристики	Значение характеристики
----------	-----------------------------	----------------------------

1	2	3						
1.	Вид объекта недвижимости	Здание						
2.	Ранее присвоенный государственный учетный номер (инвентарный) здания, сооружения, объекта незавершенного строительства	-						
3.	Кадастровый номер земельного участка (земельных участков), в границах которого (которых) расположены здание, сооружение, объект незавершенного строительства	76:15:011005:26						
4.	Уникальный учетный номер кадастрового квартала, в границах которого расположены здание, сооружение, объект незавершенного строительства	76:15:011005						
5.	Адрес здания, сооружения, объекта незавершенного строительства							
5.1.	Сведения о местоположении здания, сооружения, объекта незавершенного строительства (при отсутствии адреса) в структурированном в соответствии с федеральной информационной адресной системой виде	-						
5.2.	Дополнительные сведения о местоположении	Ярославская обл, Тутаевский р-н, д Красново, ул Центральная, д. 11						
6.	Иные сведения	-						
3. Пояснения к сведениям об объекте недвижимости с кадастровым номером 76:15:011005:23 :								
1.								
1. Сведения о характерных точках контура объекта недвижимости с кадастровым номером 76:15:011005:24 :								
Система координат МСК-76, зона 1								
Зона N 76.1								
Обозначение характерных точек контура	Содержатся в Едином государственном реестре недвижимости		Определены в результате выполнения комплексных кадастровых работ		Метод определения координат	Формулы, примененные для расчета средней квадратической погрешности определения координат характерных точек (Mt), с подставленными в такие формулы значениями и итоговые (вычисленные) значения Mt, м		
	Координаты, м		Радиус, м				Координаты, м	Радиус, м
	X	Y	X	Y				
1	2	3	4	5	6	7	8	9
n13O	-	-	-	40847 9.99	13051 46.63	-	Фотограмметрический метод	вычислено при помощи программного

								обеспечения АРМ Кадастрового инженера 0.10
н140	-	-	-	40847 5.51	13051 44.01	-	Фотограмметр ический метод	вычислено при помощи программного обеспечения АРМ Кадастрового инженера 0.10
н150	-	-	-	40847 9.41	13051 37.33	-	Фотограмметр ический метод	вычислено при помощи программного обеспечения АРМ Кадастрового инженера 0.10
н160	-	-	-	40848 3.89	13051 39.95	-	Фотограмметр ический метод	вычислено при помощи программного обеспечения АРМ Кадастрового инженера 0.10
н130	-	-	-	40847 9.99	13051 46.63	-	Фотограмметр ический метод	вычислено при помощи программного обеспечения АРМ Кадастрового инженера 0.10

**2. Сведения о характеристиках объекта недвижимости с кадастровым номером
76:15:011005:24:**

№ п/п	Наименование характеристики	Значение характеристики
1	2	3
1.	Вид объекта недвижимости	Здание
2.	Ранее присвоенный государственный учетный номер (инвентарный) здания, сооружения, объекта незавершенного строительства	-
3.	Кадастровый номер земельного участка (земельных участков), в границах которого (которых) расположены здание, сооружение, объект незавершенного строительства	76:15:011005:2
4.	Уникальный учетный номер кадастрового квартала, в границах которого расположены здание, сооружение, объект незавершенного строительства	76:15:011005
5.	Адрес здания, сооружения, объекта незавершенного строительства	
5.1.	Сведения о местоположении здания, сооружения, объекта незавершенного строительства (при отсутствии адреса) в структурированном в соответствии с федеральной информационной адресной системой виде	-
5.2.	Дополнительные сведения о местоположении	Ярославская обл, Тутаевский р-н, д

							Красново, ул Центральная, д. 3	
6.	Иные сведения						-	
3. Пояснения к сведениям об объекте недвижимости с кадастровым номером <u>76:15:011005:24</u> :								
1.								
1. Сведения о характерных точках контура объекта недвижимости с кадастровым номером <u>76:15:011005:25</u> :								
Система координат <u>МСК-76, зона 1</u>							Зона N <u>76.1</u>	
Обозначение характерных точек контура	Содержатся в Едином государственном реестре недвижимости			Определены в результате выполнения комплексных кадастровых работ			Метод определения координат	Формулы, примененные для расчета средней квадратической погрешности определения координат характерных точек (Mt), с подставленными в такие формулы значениями и итоговые (вычисленные) значения Mt, м
	Координаты, м		Радиус, м	Координаты, м		Радиус, м		
	X	Y		X	Y			
1	2	3	4	5	6	7	8	9
н17О	-	-	-	40856 7.18	13051 85.94	-	Фотограмметрический метод	вычислено при помощи программного обеспечения АРМ Кадастрового инженера 0.10
н18О	-	-	-	40857 4.91	13051 90.50	-	Фотограмметрический метод	вычислено при помощи программного обеспечения АРМ Кадастрового инженера 0.10
н19О	-	-	-	40857 4.48	13051 91.22	-	Фотограмметрический метод	вычислено при помощи программного обеспечения АРМ Кадастрового инженера 0.10
н20О	-	-	-	40857 5.54	13051 91.84	-	Фотограмметрический метод	вычислено при помощи программного обеспечения АРМ Кадастрового инженера 0.10
н21О	-	-	-	40857 3.91	13051 94.62	-	Фотограмметрический метод	вычислено при помощи

								программного обеспечения АРМ Кадастрового инженера 0.10
н22О	-	-	-	40857 2.93	13051 94.04	-	Фотограмметрический метод	вычислено при помощи программного обеспечения АРМ Кадастрового инженера 0.10
н23О	-	-	-	40857 0.51	13051 98.15	-	Фотограмметрический метод	вычислено при помощи программного обеспечения АРМ Кадастрового инженера 0.10
н24О	-	-	-	40856 2.68	13051 93.57	-	Фотограмметрический метод	вычислено при помощи программного обеспечения АРМ Кадастрового инженера 0.10
н17О	-	-	-	40856 7.18	13051 85.94	-	Фотограмметрический метод	вычислено при помощи программного обеспечения АРМ Кадастрового инженера 0.10

2. Сведения о характеристиках объекта недвижимости с кадастровым номером 76:15:011005:25:

№ п/п	Наименование характеристики	Значение характеристики
1	2	3
1.	Вид объекта недвижимости	Здание
2.	Ранее присвоенный государственный учетный номер (инвентарный) здания, сооружения, объекта незавершенного строительства	-
3.	Кадастровый номер земельного участка (земельных участков), в границах которого (которых) расположены здание, сооружение, объект незавершенного строительства	76:15:011005:20
4.	Уникальный учетный номер кадастрового квартала, в границах которого расположены здание, сооружение, объект незавершенного строительства	76:15:011005
5.	Адрес здания, сооружения, объекта незавершенного строительства	
5.1.	Сведения о местоположении здания, сооружения, объекта незавершенного строительства (при отсутствии адреса) в структурированном в соответствии с федеральной информационной адресной системой виде	Ярославская обл, Тутаевский р-н, д Красново, ул Центральная, д. 9
5.2.	Дополнительные сведения о местоположении	-






6.	Иные сведения	-
3. Пояснения к сведениям об объекте недвижимости с кадастровым номером <u>76:15:011005:25:</u>		
1.		

Схема границ земельных участков



Масштаб 1: 1800

Условные обозначения: На следующем листе

Условные обозначения:	
	- уточненная часть границы земельного участка
	- существующая часть границы земельного участка, данные о которой имеются в ЕГРН
	- характерная точка границы земельного участка
	- существующая часть контура здания, сооружения, объекта незавершенного строительства, образованного проекцией новой наземной строительной конструкции здания, сооружения, объекта незавершенного строительства
	- часть контура здания, сооружения, объекта незавершенного строительства, образованного проекцией новой наземной строительной конструкции здания, сооружения, объекта незавершенного строительства
	- границы населенного пункта
	- характерная точка контура здания
	- граница кадастрового квартала
	- условные границы земельного участка
	- границы зоны с особыми условиями использования территории/территориальной зоны
:240	- кадастровый номер земельного участка, координатное описание которого имеются в ЕГРН в МСК-76
:12	- кадастровый номер земельного участка, границы которого уточнены при выполнении комплексных кадастровых работ
:22	- кадастровый номер здания, границы которого уточнены при выполнении комплексных кадастровых работ
н7У	- обозначение образуемой характерной точки земельного участка
76:15-6.54	- реестровый номер зоны с особыми условиями использования территории/территориальной зоны/границ населенного пункта